



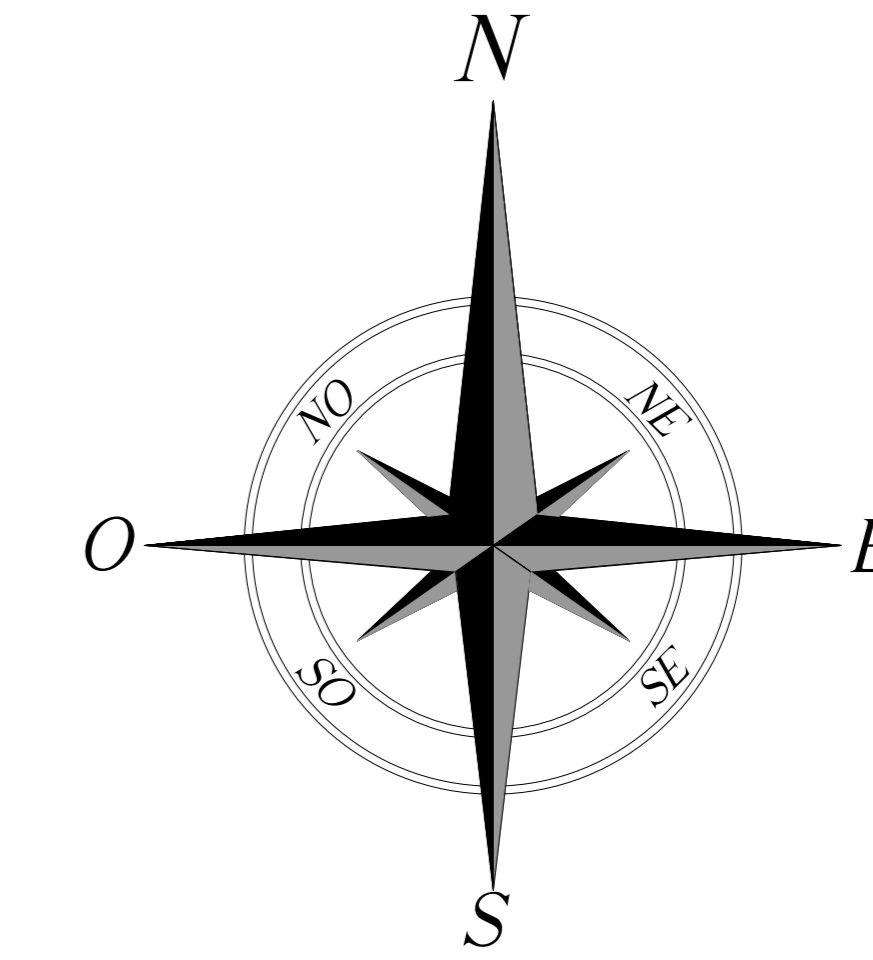
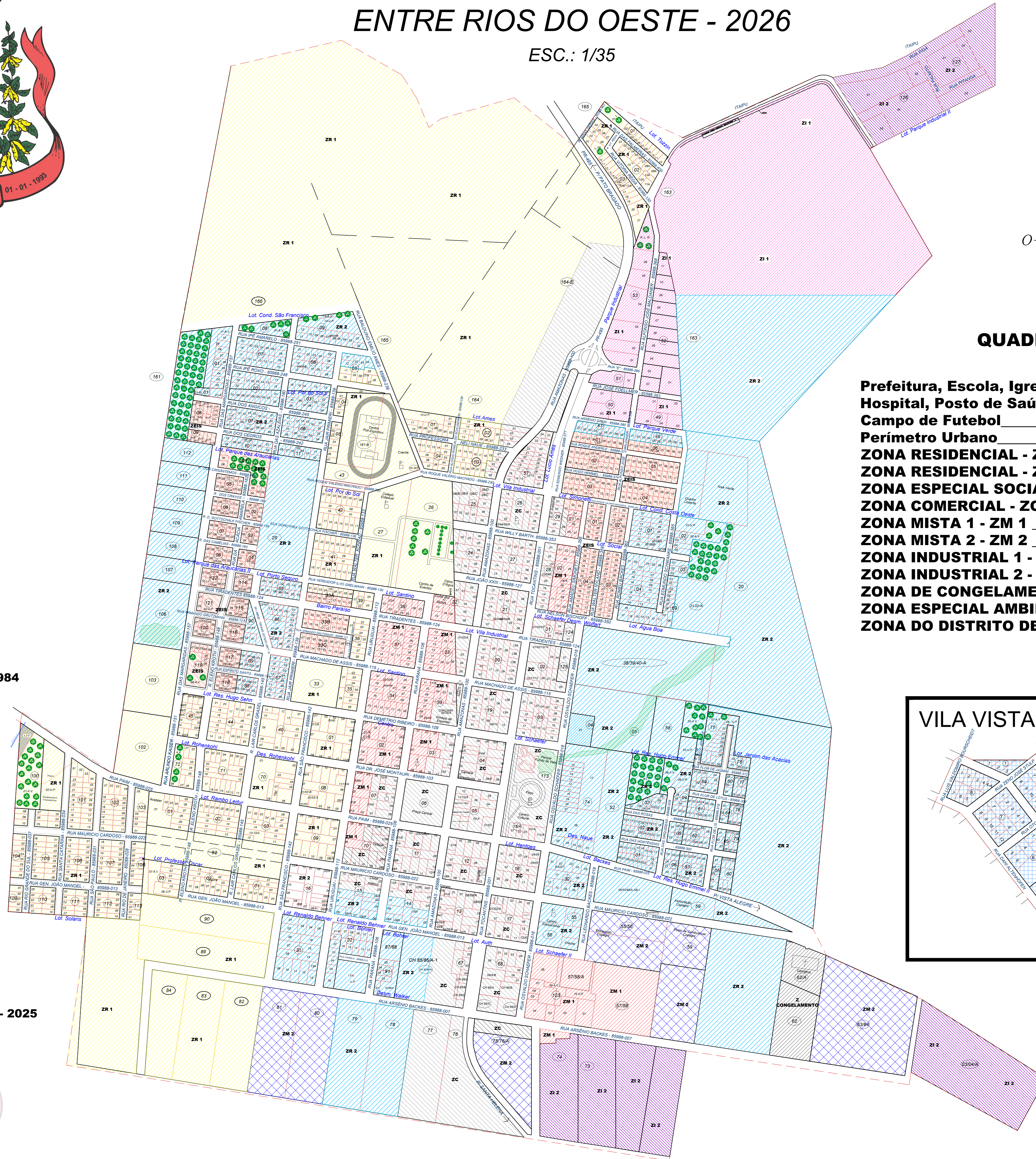
PERIMETRO E ZONEAMENTO URBANO ENTRE RIOS DO OESTE - 2026

ESC.: 1/35



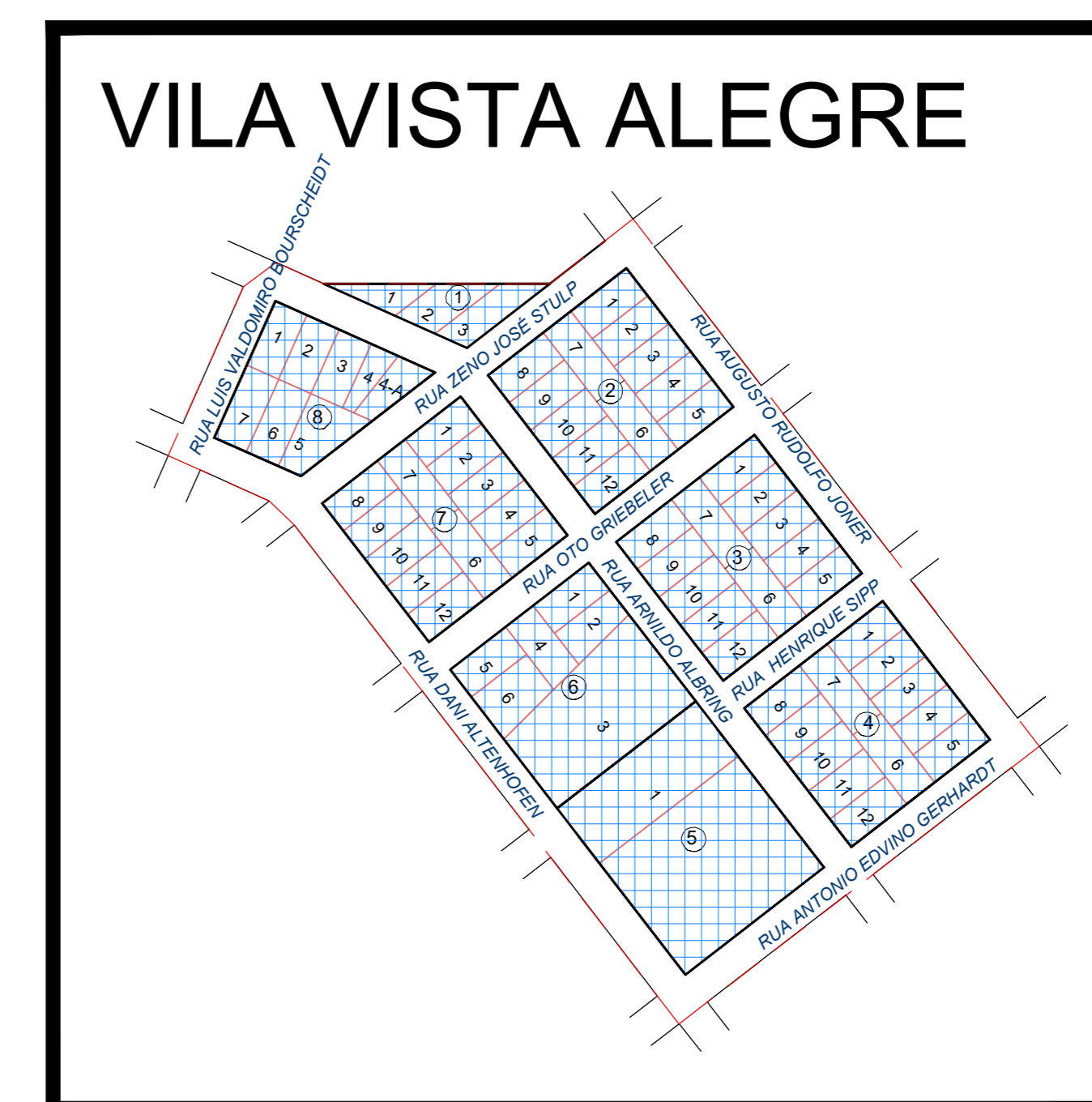
Município **ENTRE RIOS DO OESTE**
GESTÃO 2025 - 2028

- CENTRO / 1965
- VILA INDUSTRIAL / 1981
- PARQUE INDUSTRIAL / 2011
- PARQUE VERDE / 1997
- BAIRRO PARAÍSO / 1998
- LOTEAMENTO AMES / 2003
- LOTEAMENTO PÔR DO SOL / 2002
- LOTEAMENTO PÔR DO SOL II
- LOTEAMENTO PQ DAS ARAUCÁRIAS
- LOTEAMENTO SIMONETTI
- LOTEAMENTO SOCIAL / 2003
- LOTEAMENTO SANTINO / 1987
- LOTEAMENTO SCHAEFER / 2001
- LOTEAMENTO HUGO SEHN / 1998
- LOTEAMENTO RAMBO LEDUR / 1994
- LOTEAMENTO RENALDO BEHNER / 1984
- LOTEAMENTO BORH / 2000
- LOTEAMENTO HENTCHES / 1970
- LOTEAMENTO BACKES / 2003
- LOTEAMENTO AMMES II
- LOTEAMENTO TOZZIN
- CONDOMÍNIO SÃO FRANCISCO
- CONDOMÍNIO COSTA OESTE
- RESIDENCIAL HUGO EMMEL
- RESIDENCIAL HUGO EMMEL II
- LOTEAMENTO PROFESSOR OSCAR
- RESIDENCIAL PORTO SEGURO - 2024
- LOTEAMENTO JARDIM DAS ACÁCIAS - 2025
- LOTEAMENTO SOLARIS - 2025



QUADRO DE LEGENDAS

Prefeitura, Escola, Igreja, Cemitério	
Hospital, Posto de Saúde	
Campo de Futebol	
Perimetro Urbano	
ZONA RESIDENCIAL - ZR 1	
ZONA RESIDENCIAL - ZR 2	
ZONA ESPECIAL SOCIAL - ZEIS	
ZONA COMERCIAL - ZC	
ZONA MISTA 1 - ZM 1	
ZONA MISTA 2 - ZM 2	
ZONA INDUSTRIAL 1 - ZI 1	
ZONA INDUSTRIAL 2 - ZI 2	
ZONA DE CONGELAMENTO	
ZONA ESPECIAL AMBIENTAL - ZEIA	
ZONA DO DISTRITO DE VISTA ALEGRE - ZVA	



OUTROS CEP's DO Município
 Área Rural de Entre Rios do Oeste - CEP: 85988-899
 Comunidade Vista Alegre - CEP: 85988-850
 Rodovia PR-495 - Saida Pato Bragado - CEP: 85988-450
 Rodovia PR-495 - Saida Santa Helena - CEP: 85988-004

MUNICÍPIO **ENTRE RIOS DO OESTE - PR**
 SECRETARIA DE PLANEJAMENTO

SECRETARIA MUNICIPAL DE PLANEJAMENTO

PROJETO: ZONEAMENTO E PERIMETRO URBANO

PROPRIETÁRIO: Município de Entre Rios do Oeste - Paraná

QUADRA: LOTE: DATA: ABRIL/2026

CONTEÚDO: PERIMETRO URBANO MUNICIPAL E ZONEAMENTO URBANO

ESCALA: Indicada

DESENHO: Fernando Zanatta

ASSINATURAS: FOLHA: 01

AUTOR DO PROJETO PROPRIETÁRIO RESPONSÁVEL TÉCNICO